

Informacje i dane z zakresu planowania i zagospodarowania przestrzennego

Podstawa prawna: art. 52 ustawy z dnia 7 lipca 2023 r. o zmianie ustawy o planowaniu i zagospodarowaniu przestrzennym oraz niektórych innych ustaw (Dz. U. z 2023 r. poz. 1688)

Lp.	Data wpływu wniosku do Urzędu	Wnioskodawca	Zakres złożonego wniosku				Uwagi
			temat	wnioskowane przeznaczenie	działka	obręb	
1.	24.01.2025 r.	EDMONTON Sp. z o.o.	dotyczy sporządzenia miejscowego planu zagospodarowania przestrzennego	lokalizacja elektrowni wiatrowych wraz z infrastrukturą towarzyszącą i terenami komunikacji	-----	Stary Lubliniec, Niemstów zgodnie z załącznikiem	
2.	29.01.2025 r.	WINDFARM 3 Sp. z o.o.	dotyczy sporządzenia miejscowego planu zagospodarowania przestrzennego	lokalizacja elektrowni wiatrowych wraz z infrastrukturą towarzyszącą i terenami komunikacji	194, 602//10, 182/2, 600/4, 600/1,611	Stary Lubliniec	
					226/19, 707/3	Nowy Lubliniec	
					3714, 4101, 4104	Cieszanów	
					44, 1384, 127	Nowe Siolo	
					Gorajec	474/36	
					Nowe Siolo	43	

Informację udostępniono w Biuletynie Informacji Publicznej Urzędu Miasta i Gminy Cieszanów, na stronie podmiotowej Urzędu Miasta i Gminy Cieszanów oraz na tablicy ogłoszeń w siedzibie Urzędu

0 250 500 1 000 m

GM. OBSZA

Stary Lubliniec

Nowy Lubliniec





Niemstów

Folwarki

GM. STARY DZIKÓW

Dachnów

Oznaczenia

-  granica obszaru objętego planem miejscowym
-  granice gmin
-  granice obrębów ewidencyjnych
-  granice działek ewidencyjnych